

南昌市新建区 2022 年度 第一批农用地 建设用地
项目拟征地土地现状调查确认表
(权属、地类、面积)

土地权属单位(盖章): 石埠镇新潘村邓家组农民集体

序号	地类		单位	面积	
1	农用地	耕地	水田	公顷	0.4038
2			旱地	公顷	1.0392
4		园地	其他园地	公顷	0
6		林地	乔木林地	公顷	0
7			灌木林地	公顷	0
8			其他林地	公顷	0.3251
10		其它农用地	农村道路	公顷	0.0575
11			沟渠	公顷	0.0031
12			坑塘水面	公顷	0
13			设施农用地	公顷	0
14			田坎	公顷	0.0663
16		小计		公顷	1.895
17		建设用地	村庄	公顷	0
18			公路用地	公顷	0
19			水工建筑用地	公顷	0
20			小计	公顷	0
21	未利用地	河流水面	公顷	0	
22		其他草地	公顷	0	
23		小计	公顷	0	
24	合计		公顷	1.895	

备注: 不能参加又不委托他人, 或者到场参加调查又不签字确认的, 调查单位已申请公证机构对调查行为以及调查结果进行证据保全。

经调查, 上述情况属实。

调查确认人员签字:

村小组: 邓伦琛

村委会签字(盖章): 邓伦琛

石埠镇人民政府签字(盖章): 胡建

调查单位签字(盖章):

文周印建



邓伦琛 邓伦琛 邓仁松 邓根火 熊社香
邓爱民 邓云生 邓秋生

南昌市新建区 2022 年度第一批城市 建设用地
望北大道项目拟征地土地现状调查确认表

土地权属单位（盖章）：石埠镇新潘村赵家组农民集体

序号	地类		单位	面积
1	耕地	水田	公顷	0.4633
2		旱地	公顷	0.0003
4	园地	其他园地	公顷	0
6		乔木林地	公顷	0
7	林地	灌木林地	公顷	0
8		其他林地	公顷	0.01
10		农村道路	公顷	0
11	其它农用地	沟渠	公顷	0.0055
12		坑塘水面	公顷	0
13		设施农用地	公顷	0
14		田坎	公顷	0
16	小计		公顷	0.4791
17	建设用地	村庄	公顷	0.0061
18		公路用地	公顷	0
19		水工建筑用地	公顷	0
20	小计		公顷	0.0061
21	未利用地	河流水面	公顷	0
22		其他草地	公顷	0
23		小计	公顷	0
24	合计		公顷	0.4852

备注：不能参加又不委托他人，或者到场参加调查又不签字确认的，调查单位已申请公证机构对调查行为以及调查结果进行证据保全。

经调查，上述情况属实。

调查确认人员签字：支保珍 胡细妹 赵必达 赵文斌 赵海苟

村小组：邓伦保 邓腊香 邓如娥 赵勇根 赵金朋 赵广真

村委会签字（盖章）：邓伦保

石埠镇人民政府签字（盖章）：刘建

调查单位签字（盖章）：周文印



南昌市新建区 2022 年度第一批城市 建设用地

项目拟征地土地现状调查确认表 (青苗、树木等)

土地权属单位 (盖章): 石埠镇新潘村邓家组农民集体

名称	序号	类别 (种类)	单位 (棵/ 亩/枝等)	规格	数量	权利人 (签名)	备注
青苗	1	无					
	2						
	3						
树木	4						
	5						
	6						
其他	7						
合计							

规格: 一般是指青苗、树木的年龄、密度、高度和根系发育状况等的衡量标准;

备注: 不能参加又不委托他人, 或者到场参加调查又不签字确认的, 调查单位已申请公证机构对调查行为以及调查结果进行证据保全。

经调查, 上述情况属实。

调查确认人员签字:

村小组签字:

邓化海



村委会签字 (盖章):

邓化海



石埠镇人民政府签字 (盖章):

邓化海



调查单位签字 (盖章):

邓化海



2022年 6 月 1 日

2022 年度第一批办城市 建设用地 项目

拟征地土地现状调查确认表
(青苗、树木等)

土地权属单位 (盖章): 石埠镇新潘村赵家组农民集体

名称	序号	类别 (种类)	单位 (棵/ 亩/枝等)	规格	数量	权利人 (签名)	备注
青苗	1	无					
	2						
	3						
树木	4						
	5						
	6						
其他	7						
合计							

规格: 一般是指青苗、树木的年龄、密度、高度和根系发育状况等的衡量标准;

备注: 不能参加又不委托他人, 或者到场参加调查又不签字确认的, 调查单位已申请公证机构对调查行为以及调查结果进行证据保全。

经调查, 上述情况属实。

调查确认人员签字:

村小组签字:

村委会签字 (盖章):

石埠镇人民政府签字 (盖章):

调查单位签字 (盖章):

2022 年 6 月 1 日

南昌市新建区 2022 年度 第一批农地 建设用地
 项目拟征地土地现状调查确认表
 (农民村民住宅)

土地权属单位 (盖章): 石埠镇新潘村邓家组农民集体

序号	权利人 (权属)	房屋用途	房屋结构	房屋占地面积 (m ²)	层数	总建筑面积 (m ²)	其中		备注
							产权建筑面积 (m ²)	未经登记建筑面积 (m ²)	
	无								

备注: 不能参加又不委托他人, 或者到场参加调查又不签字确认的, 调查单位已申请公证机构对调查行为以及调查结果进行证据保全。

调查确认人员签字:

村小组签字: 邓悦涛

2022年6月24日

村委会签字 (盖章): 邓平

石埠镇人民政府签字 (盖章): 刘律

调查单位签字 (盖章):



7-25

2022 年度 第一批城市 建设用地 项目拟征地

土地现状调查确认表
(农民村民住宅)

土地权属单位 (盖章): 石埠镇新潘村赵家组农民集体

序号	权利人 (权属)	房屋用途	房屋结构	房屋占地面积 (m ²)	层数	总建筑面积 (m ²)	其中		备注
							产权建筑面积 (m ²)	未经登记建筑面积 (m ²)	
	无								

备注: 不能参加又不委托他人, 或者到场参加调查又不签字确认的, 调查单位已申请公证机构对调查行为以及调查结果进行证据保全。

调查确认人员签字:

村小组签字:  2022年6月22日

村委会签字 (盖章): 

石埠镇人民政府签字 (盖章): 

调查单位签字 (盖章): 

南昌市新建区 2022 年度 第一批次城市 建设用地
项目拟征地土地现状调查确认表
(其他建筑物及构筑物)

土地权属单位 (盖章): 石埠镇新潘村邓家组农民集体

序号	其他建筑物、构筑物	单位	数量	权利人 (权属)	备注
	无				
合计					

备注: 不能参加又不委托他人, 或者到场参加调查又不签字确认的, 调查单位已申请公证机构对调查行为以及调查结果进行证据保全。

经调查, 上述情况属实。

调查确认人员签字:

村小组签字: 邓悦海

2022年6月24日

村委会签字 (盖章): 邓军

石埠镇人民政府签字 (盖章): 刘建

调查单位签字 (盖章):



2022 年度 第一批城市 建设用地 望北大道 项目拟
 征地土地现状调查确认表
 (其他建筑物及构筑物)

土地权属单位 (盖章): 石埠镇新潘村赵家组农民集体

序号	其他建筑物、构筑物	单位	数量	权利人 (权属)	备注
	无				
合计					

备注: 不能参加又不委托他人, 或者到场参加调查又不签字确认的, 调查单位已申请公证机构对调查行为以及调查结果进行证据保全。
 经调查, 上述情况属实。

调查确认人员签字:

村小组签字:

邓伦海

2022年6月2日

村委会签字 (盖章):

邓伦海

石埠镇人民政府签字 (盖章):

胡建

调查单位签字 (盖章):



邓伦海
7-25



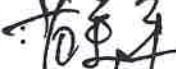
南昌市新建区 2022 年度第一批次城市 建设用地 项目拟征地土地现状调查确认表（权属、地类、面积）

土地权属单位（盖章）：望城镇三联村一组农民集体


地类		单位	面积	
农用地	耕地	水田	公顷	0
		旱地	公顷	0
	园地	其他园地	公顷	0
	林地	乔木林地	公顷	0
		灌木林地	公顷	0
		其他林地	公顷	0.0202
	其它农用地	农村道路	公顷	0
		沟渠	公顷	0
		坑塘水面	公顷	0
		设施农用地	公顷	0
		田坎	公顷	0
	小计		公顷	0.0202
建设用地	村庄	公顷	0	
	公路用地	公顷	0	
	水工建筑用地	公顷	0	
	小计	公顷	0	
合计		公顷	0.0202	

备注：不能参加又不委托他人，或者到场参加调查又不签字确认的，调查单位可申请公证机构对调查行为以及调查结果进行证据保全。

经调查，上述情况属实。

调查确认人员签字（盖章）：

村小组成员签字：

望城镇三联村委会签字（盖章）：

望城镇人民政府签字（盖章）：

调查单位签字（盖章）：


南昌市新建区2022年度第一批农用地建设用地区域
拟征地土地现状调查确认表（权属、地类、面积）

土地权属单位（盖章）：望城镇三联村二组农民集体

地类		单位	面积	
农用地	耕地	水田	公顷	0.2292
		旱地	公顷	0.0011
	园地	其他园地	公顷	0
	林地	乔木林地	公顷	0.2825
		灌木林地	公顷	0
		其他林地	公顷	0.2898
	其它农用地	农村道路	公顷	0.0022
		沟渠	公顷	0.0071
		坑塘水面	公顷	0
		设施农用地	公顷	0
		田坎	公顷	0
	小计		公顷	0.8119
建设用地	村庄	公顷	0	
	公路用地	公顷	0	
	水工建筑用地	公顷	0	
	小计	公顷	0	
合计		公顷	0.8119	

备注：不能参加又不委托他人，或者到场参加调查又不签字确认的，调查单位可申请公证机构对调查行为以及调查结果进行证据保全。

经调查，上述情况属实。

调查确认人员签字（盖章）：

村小组成员签字：   

望城镇三联村委会签字（盖章）：

望城镇人民政府签字（盖章）：

调查单位签字（盖章）：

南昌市新建区 2022 年度第一批城市 建设用地项目 拟征地土地现状调查确认表（权属、地类、面积）

土地权属单位（盖章）：望城镇三联村三组农民集体

地类		单位	面积
农用地	耕地	水田	公顷 0.1546
		旱地	公顷 0
	园地	其他园地	公顷 0
	林地	乔木林地	公顷 0
		灌木林地	公顷 0
		其他林地	公顷 0
	草地	其他草地	公顷 0
	其它农用地	农村道路	公顷 0
		沟渠	公顷 0.0052
		坑塘水面	公顷 0.0741
		设施农用地	公顷 0
		田坎	公顷 0
小计		公顷 0.2339	
建设用地	村庄	公顷 0	
	公路用地	公顷 0	
	水工建筑用地	公顷 0	
	小计	公顷 0	
合计		公顷 0.2339	

备注：不能参加又不委托他人，或者到场参加调查又不签字确认的，调查单位可申请公证机构对调查行为以及调查结果进行证据保全。

经调查，上述情况属实。

调查确认人员签字（盖章）：*龙新*

村小组成员签字：*毛润强 毛端向 毛作亮 毛泽民 毛端凤*

望城镇三联村委会签字（盖章）：

望城镇人民政府签字（盖章）：



调查单位签字（盖章）：

南昌市新建区 2022 年度第一批次城市 建设用地项目
拟征地土地现状调查确认表（青苗、树木等）

土地权属单位（盖章）：望城镇三联村一组农民集体

名称	序号	类别 (种类)	单位(棵/ 亩/枝等)	规格	数量	权利人 (签名)	备注
青苗	1	无				曹海春	
	2					曹海春	
	3					曹海春	
树木	4	无				曹海春	
	5					曹海春	
	6					曹海春	
其他	7	无					
合计						曹海春	

规格：一般是指青苗、树木的年龄、密度、高度和根系发育状况等的衡量标准；

备注：不能参加又不委托他人，或者到场参加调查又不签字确认的，调查单位可申请公证机构对调查行为以及调查结果进行证据保全。

经调查，上述情况属实。

调查确认人员签字（盖章）：曹海春

村小组成员签字：曹海春 曹海春 曹海春 曹海春

望城镇三联村村委会签字（盖章）：曹海春

望城镇人民政府签字（盖章）：曹海春

调查单位签字（盖章）：曹海春

福
南昌市新建区 2022 年度 红湖路道路 建设用地项目
拟征地土地现状调查确认表（青苗、树木等）

土地权属单位（盖章）：望城镇三联村二组农民集体

名称	序号	类别 (种类)	单位 (棵/ 亩/枝等)	规格	数量	权利人 (签名)	备注
青苗	1	无				李如文	
	2					李如文	
	3					李如文	
树木	4	无				李如文	
	5					李如文	
	6					李如文	
其他	7	无			李如文		
合计							

规格：一般是指青苗、树木的年龄、密度、高度和根系发育状况等的衡量标准；

备注：不能参加又不委托他人，或者到场参加调查又不签字确认的，调查单位可申请公证机构对调查行为以及调查结果进行证据保全。

经调查，上述情况属实。

调查确认人员签字（盖章）：

村小组成员签字：

望城镇三联村委会签字（盖章）：

望城镇人民政府签字（盖章）：

调查单位签字（盖章）：

李朝平 李荣明 李生 李艳伟

李如文

望城镇三联村民委员会

望城镇人民政府

南昌县林业调查队

李如文

南昌市新建区 2022 年度 第一批农用地 建设用地项目
拟征地土地现状调查确认表（青苗、树木等）

土地权属单位（盖章）：望城镇三联村三组农民集体

名称	序号	类别 (种类)	单位(棵/ 亩/枝等)	规格	数量	权利人 (签名)	备注
青苗	1	无				毛端性	
	2					毛端性	
	3					毛端性	
树木	4	无				毛端性	
	5					毛端性	
	6					毛端性	
其他	7	无			毛端性		
合计							

规格：一般是指青苗、树木的年龄、密度、高度和根系发育状况等的衡量标准；

备注：不能参加又不委托他人，或者到场参加调查又不签字确认的，调查单位可申请公证机构对调查行为以及调查结果进行证据保全。

经调查，上述情况属实。

调查确认人员签字（盖章）：毛端性

村小组成员签字：毛端性 毛端同 毛作亮 毛作民 毛端凡

望城镇三联村委会签字（盖章）：

望城镇人民政府签字（盖章）：

调查单位签字（盖章）：

南昌市新建区 2022 年度 第一批农转用 建设用地项目 拟征地土地现状调查确认表（农民村民住宅）

土地权属单位（盖章）：望城镇三联村二组农民集体

序号	权利人 (权属)	房屋用途	房屋结构	房屋占地面积 (m ²)	层数	总建筑面积 (m ²)	其中		备注
							产权建筑面积 (m ²)	未经登记建筑面积 (m ²)	
	无								

备注：不能参加又不委托他人，或者到场参加调查又不签字确认的，调查单位可申请公证机构对调查行为以及调查结果进行证据保全。

经调查，上述情况属实。

调查确认人员签字（盖章）：

[Handwritten signatures]

村小组成员签字：

李如文 李伟 李荣明 李荣生

望城镇三联村委会签字（盖章）：



望城镇人民政府签字（盖章）：



调查单位签字（盖章）：



南昌市新建区 2022 年度 第一批 城市 建设用地项目 拟征地土地现状调查确认表（农民村民住宅）

土地权属单位（盖章）：望城镇三联村三组农民集体

序号	权利人 (权属)	房屋用途	房屋结构	房屋占地面积 (m ²)	层数	总建筑 面积 (m ²)	其中		备注
							产权建 筑面积 (m ²)	未经登 记建筑 面积 (m ²)	
	无								

备注：不能参加又不委托他人，或者到场参加调查又不签字确认的，调查单位可申请公证机构对调查行为以及调查结果进行证据保全。

经调查，上述情况属实。

调查确认人员签字（盖章）：

熊志 熊志

村小组成员签字：

毛洲生 毛瑞河 毛瑞 毛泽民 毛瑞风

望城镇三联村委会签字（盖章）：



望城镇人民政府签字（盖章）：

[Signature]



调查单位签字（盖章）：



南昌市新建区 2022 年度第一批城市 建设用地项目 拟征地土地现状调查确认表（其他建筑物及构筑物）

土地权属单位（盖章）：望城镇三联村一组农民集体

序号	其他建筑物、构筑物	单位	数量	权利人 (权属)	备注
	无				
合计					

备注：不能参加又不委托他人，或者到场参加调查又不签字确认的，调查单位可申请公证机构对调查行为以及调查结果进行证据保全。

经调查，上述情况属实。

调查确认人员签字（盖章）：

熊志 熊浩

村小组成员签字：

曹海喜 熊弟 曹国友

望城镇三联村委会签字（盖章）：

熊弟 曹国友

望城镇人民政府签字（盖章）：

熊弟

调查单位签字（盖章）：



南昌市新建区 2022 年度 第一批 农用地 建设用地项目
拟征地土地现状调查确认表（其他建筑物及构筑物）

土地权属单位（盖章）：望城镇三联村二组农民集体

序号	其他建筑物、构筑物	单位	数量	权利人 (权属)	备注
	无				
合计					

备注：不能参加又不委托他人，或者到场参加调查又不签字确认的，调查单位可申请公证机构对调查行为以及调查结果进行证据保全。

经调查，上述情况属实。

调查确认人员签字（盖章）：

熊时

熊昂

李荣明

李群

李伟

村小组成员签字：

李群

望城镇三联村委会签字（盖章）



望城镇人民政府签字（盖章）



调查单位签字（盖章）



南昌市新建区 2022 年度第一批城市 建设用地项目
拟征地土地现状调查确认表（其他建筑物及构筑物）

土地权属单位（盖章）：望城镇三联村三组农民集体

序号	其他建筑物、构筑物	单位	数量	权利人 (权属)	备注
	无				
合计					

备注：不能参加又不委托他人，或者到场参加调查又不签字确认的，调查单位可申请公证机构对调查行为以及调查结果进行证据保全。

经调查，上述情况属实。

调查确认人员签字（盖章）：

陈斌 徐星

村小组成员签字：

毛端 毛端向 毛祥 毛祥俊 毛端凤

望城镇三联村委会签字（盖章）：



望城镇人民政府签字（盖章）：



调查单位签字（盖章）：

